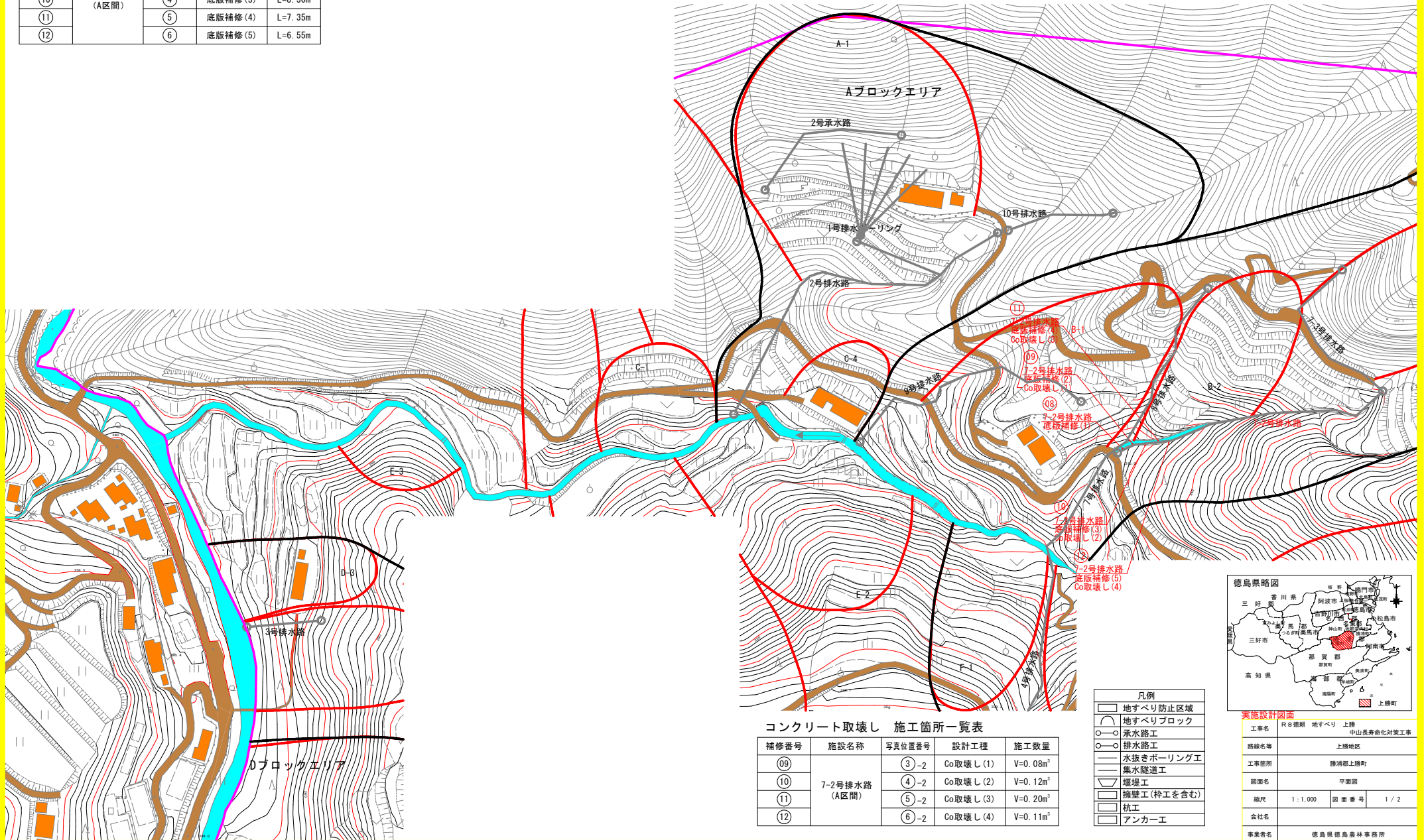


水路底版部補修 施工箇所一覧表

| 補修番号 | 施設名称 | 写真位置番号 | 設計工種 | 施工数量 |
|------|------------------|--------|---------|---------|
| ⑩8 | 7-2号排水路 (A区間) | ② | 底版補修(1) | L=4.80m |
| ⑩9 | | ③ | 底版補修(2) | L=4.50m |
| ⑩10 | | ④ | 底版補修(3) | L=8.30m |
| ⑩11 | | ⑤ | 底版補修(4) | L=7.35m |
| ⑩12 | | ⑥ | 底版補修(5) | L=6.55m |

中山地区 補修箇所全体図

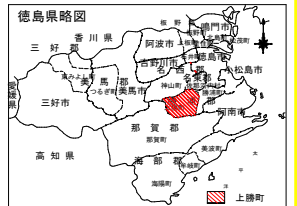


コンクリート取壊し 施工箇所一覧表

| 補修番号 | 施設名称 | 写真位置番号 | 設計工種 | 施工数量 |
|------|------------------|--------|----------|----------------------|
| ⑩9 | 7-2号排水路 (A区間) | ③-2 | Co取壊し(1) | V=0.08m ³ |
| ⑩10 | | ④-2 | Co取壊し(2) | V=0.12m ³ |
| ⑩11 | | ⑤-2 | Co取壊し(3) | V=0.20m ³ |
| ⑩12 | | ⑥-2 | Co取壊し(4) | V=0.11m ³ |

凡例

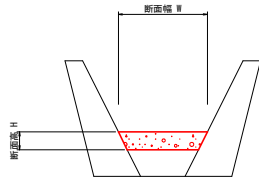
- 地すべり防止区域
- 地すべりブロック
- 承水路工
- 排水路工
- 水抜きボリング工
- 集水隧道工
- 堰堤工
- 擁壁工(枠工を含む)
- 杭工
- アンカー工



実施設計図面

| | | |
|------|--------------|------------|
| 工事名 | R8徳耕 地すべり 上勝 | 中山長寿命化対策工事 |
| 路線名等 | 上勝地区 | |
| 工事箇所 | 津浦郡上勝町 | |
| 図面名 | 平面図 | |
| 縮尺 | 1:1,000 | 図面番号 1/2 |
| 会社名 | | |
| 事業者名 | 徳島県徳島農林事務所 | |

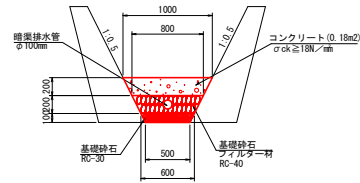
コンクリート取壊し S=1:30
7-2号排水路



コンクリート取壊し 施工箇所一覧表

| 補修番号 | 施設名称 | 写真番号 | 施工延長 | 断面幅 W | 断面高 H | 撤去数量 |
|------|------------------|------|------|-------|-------|--------------------|
| ⑨ | 7-2号排水路 (A区間) | ③-2 | 0.4m | 1.0m | 0.2m | 0.08m ³ |
| ⑩ | | ④-2 | 0.6m | 1.0m | 0.2m | 0.12m ³ |
| ⑪ | | ⑤-2 | 1.0m | 1.0m | 0.2m | 0.20m ³ |
| ⑫ | | ⑥-2 | 1.2m | 0.9m | 0.1m | 0.11m ³ |

水路底版部補修 S=1:30
7-2号排水路



水路底版部補修 施工箇所一覧表

| 名称 | 規格 | 単位 | 数 量 | | | | |
|--------|---------------------------|----------------|-------|-------|-------|-------|-------|
| | | | A区間 | | | | |
| 補修番号 | | | ⑧ | ⑨ | ⑩ | ⑪ | ⑫ |
| 延長 | | m | 4.80 | 4.50 | 8.30 | 7.35 | 6.55 |
| コンクリート | σck ≥ 18N/mm ² | m ³ | 0.864 | 0.810 | 1.494 | 1.323 | 1.179 |
| 基礎砕石 | RC-40, t=200mm (フィルタ材) | m ² | 3.36 | 3.15 | 5.81 | 5.15 | 4.59 |
| 基礎砕石 | RC-30, t=100mm | m ² | 2.64 | 2.48 | 4.57 | 4.04 | 3.60 |
| 暗渠排水管 | φ100mm | m | 4.8 | 4.5 | 8.3 | 7.4 | 6.6 |
| 写真番号 | | | ② | ③ | ④ | ⑤ | ⑥ |

実施設計図面

| | | | |
|------|----------------------------|------|-------|
| 工事名 | R8経耕 地すべり 上勝 中山長寿命化対策工事 | | |
| 路線名等 | 上勝地区 | | |
| 工事箇所 | 勝浦郡上勝町 | | |
| 図面名 | 構造図 (その1) | | |
| 縮尺 | 図示 | 図面番号 | 2 / 2 |
| 会社名 | 徳島県徳島農林事務所 | | |
| 事業者名 | 徳島県徳島農林事務所 | | |